

水土保持局土砂災害照片 募集活動

當按下快門的那一瞬間，這刹那已成了永恆。希望藉由透過「土石流防災資訊網粉絲團」的專頁活動及多重宣傳管道，鼓勵民眾上傳自有或是無版權爭議之歷年土砂災害照片，第一階段上傳照片後，將進行第二階段票選最具代表性照片，共邀民眾一同傳遞與保存土砂災害之照片。

活動期間

活動自 2015/09/01 (二) 至 2015/10/30 (五) 24:00 為止



第一階段 上傳照片 2015/09/01 (二) 至 2015/10/30 (五)

鼓勵民眾上傳無版權爭議之歷年土砂災害照片以供民眾票選，並依照照片拍攝年代分成三組，分別票選：

- 第一組為 1998 年 12 月前拍攝之土砂災害照片
- 第二組為 1999 年 1 月至 2004 年 12 月拍攝之土砂災害照片
- 第三組為 2005 年 1 月以後至今拍攝之土砂災害照片

為此以茲鼓勵廣大民眾的參與心，讓風雨走過的痕跡永恆留在歷史紀錄上。

第二階段 票選活動 2015/10/01 (四) 至 2015/10/30 (五)

票選各組最具代表性照片，共邀民眾一同傳遞與保存土砂災害之照片，每人每日各組可各投三票，次日可重新投票於活動結束。

活動獎品內容

參與本次活動共分為兩種獎項，分別為



頭獎
iPad mini3
wifi (128G) 1名


歷史災害照片人氣獎

歷年災害照片上傳者分為三組，各組票選票數最高者為該組之頭獎得主；頭獎為iPad mini 3 wifi(128G)，請大家踴躍投稿。



活動分享暨參加獎


將於2015/10/31將分別隨機抽出各50位幸運得主，致贈精美小禮物。



1973 娜拉颱風
水土保持局第五工程所




1989年 莎拉颱風
王國洲



1996年 賀伯颱風
潘國樑



2004年 艾利颱風
新竹縣艾利颱風搶救記實



2007年 0809豪雨
陳振宇

還記得2009年莫拉克颱風時，台東知本溫泉金鈴飯店倒塌的畫面嗎？

當時洪水毀了為東橋河道而興建的堤防，淘空了金鈴飯店的地基，一棟高樓就在大家眼前跌進湍急的洪流中。

可是，您知道嗎？42年前，1973年的娜拉颱風，幾乎同樣的事，在同樣的地點也曾發生過！！

歷史總是重複發生，而歷史照片正是見證事實的明鏡。

儘管眾人皆知歷史照片的重要，但如何管理、保存、呈現及分享，過去一直沒有很好的方式。

還好，現在有了更多有用的新工具，也有愈來愈多的朋友們願意用無私分享的胸襟貢獻其收藏。

所以，水土保持局開發了這個土砂災害照片的募集、保存與分享平台，希望大家一起來共襄盛舉，為台灣這片土地留下完整的紀錄！

活動網址

<http://246.swcb.gov.tw/Event2015/>